

Landratsamt Enzkreis  
Vermessungsbehörde  
Östl.Karl-Friedrich-Str 58  
75175 Pforzheim

# Auszug aus dem Liegenschaftskataster

Liegenschaftskarte s/w 1:500

Stand vom: 11.09.2021

Flurstück: 5214/2  
Flur: 5214  
Gemarkung: Eisingen

Gemeinde: Eisingen  
Kreis: Enzkreis  
Regierungsbezirk: Karlsruhe

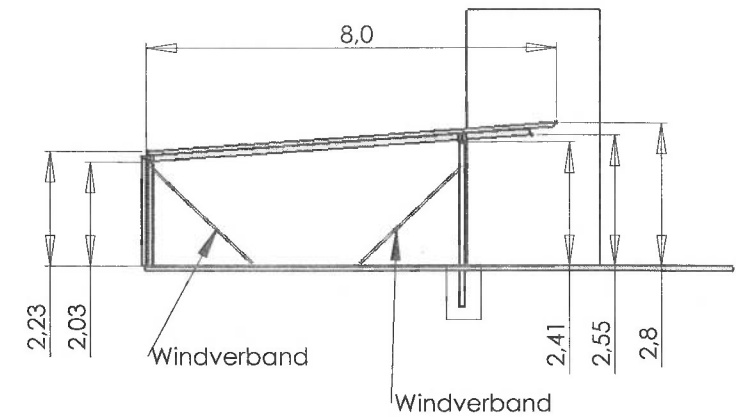
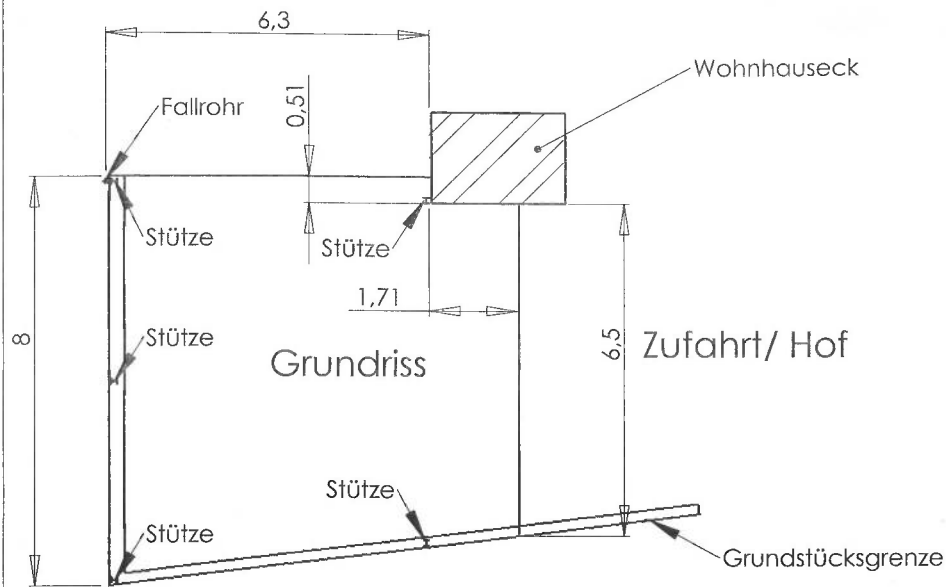


Maßstab 1:500

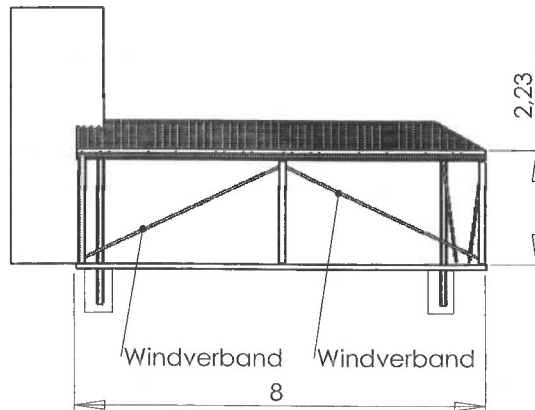
5 10 15 Meter

Die Basisinformationen und Basisdaten des Liegenschaftskatasters unterliegen dem Verwendungsvorbehalt nach § 2 Abs. 3 und 4 des Vermessungsgesetzes vom 1. Juli 2004 (GBl. S. 469, 509), zuletzt geändert durch Gesetz vom 23. Februar 2017 (GBl. S. 99, 105). Sie dürfen vom Empfänger nur für den Zweck verwendet werden, zu dem sie übermittelt worden sind. Eine Verwendung für andere Zwecke ist nur zulässig, wenn die Vermessungsbehörde eingewilligt hat.

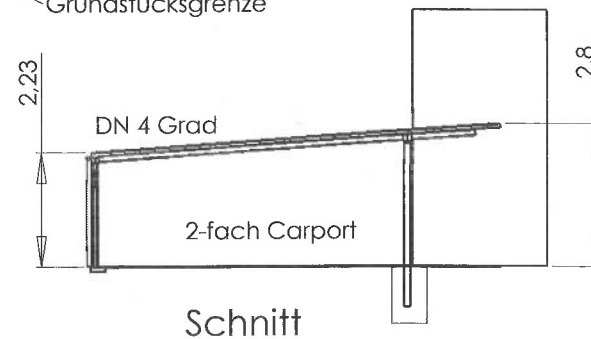
FREI-MASSTOLERANZEN nach DIN 7168 - g							
LÄNGE in mm	≤ 30	30 - 120	120 - 400	400 - 1000	1000 - 2000	2000 - 4000	4000 - 8000
± mm	0,5	0,8	1,2	2,0	3,0	4,0	5,0
SCHRAUBEN- LOCH LAGE	M 4 bis M 6 Ø 0,2		M 8 bis M 10 Ø 0,4		M 12 bis M 24 Ø 0,8		



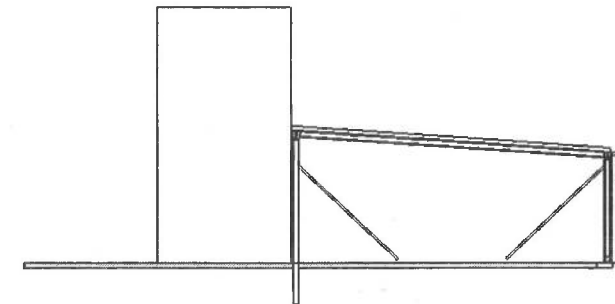
Ostseite



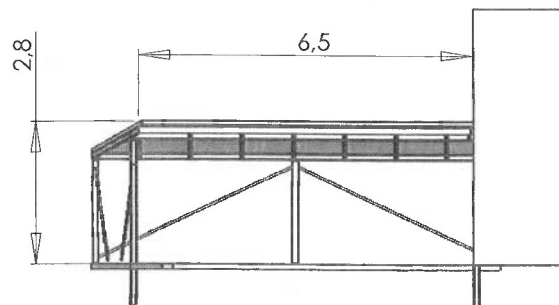
Südseite



Schnitt



Westseite



Nordseite

Für diese Zeichnung behalten wir uns  
alle Rechte vor (s. a. DIN 34)

Maßstab 1:100				Gewicht	
Werkstoff				Allgemein- Toleranzen DIN 7168-g	
Benennung				Genehmigungsplan Carportneubau in Eisingen Sennigstraße 13	
Zeichnungs-Nr.				Carportneubau in Eisingen Sennigstraße 13	
Blatt				1	
Zust.				1 Bl.	
Änderung					
Datum					
Name					
Administrator					
Kommission					
Bearb.					
Datum					
Name					